



# Turyń Śladami sabaudzkiej stolicy

I/1/25

Turyń – elegancka stolica Piemontu i jedno z najważniejszych miast północnych Włoch. Dawna „stolica sabaudzkich królów” łączy w sobie arystokratyczną tradycję, bogatą historię i nowoczesny charakter. Jego sercem jest Piazza Castello z królewskimi rezydencjami i wyrastającą ponad miasto Mole Antonellianą. Wokół rozciąga się sieć arkad, barokowych fasad i nastrojowych uliczek prowadzących do Piazza San Carlo. Turyń to również skarbnica kultury z jednym z najważniejszych muzeów egipskich na świecie, a także miasto kawiarni, czekolady i szerokich bulwarów, które nadają mu wyjątkowy, pełen elegancji klimat.




**Długość: 3.2 km**  
**Liczba PK: 21**

Na planie Turyń zaznaczono różne obiekty, stanowiące punkty kontrolne (PK). Potwierdzenie przebycia trasy odbywa się poprzez dopasowanie zdjęć do poszczególnych PK. Dwa zdjęcia nie pasują do żadnych z punktów. Odpowiedzi należy dostarczyć do organizatora.

Opracowanie trasy i zdjęcia: Izabella Kaim

Aktualność trasy: grudzień 2023  
Źródło mapy: Autorzy OpenStreetMap

Turystyczno-Rekreacyjna Impreza na Orientację (I/1/25)





O


Turystyczno-Rekreacyjna Impreza na Orientację (I/1/25)



P



S



T



R




W



X



U



V

Odpowiedzi należy przesłać za pomocą formularza!

[trino.pttk.pl](http://trino.pttk.pl)

Zgodnie z Rozporządzeniem Parlamentu Europejskiego i Rady (UE) 2016/679 z dnia 27 kwietnia 2016 r. w sprawie ochrony osób fizycznych w związku z przetwarzaniem danych osobowych i w sprawie swobodnego przepływu takich danych oraz uchylenia dyrektywy 95/46/WE (ogólne rozporządzenie o ochronie danych, tzw. RODO), przesyłający wyraża zgodę na publikację na liście osób, które przebyły trasę TRInO.