



Sobienie-Jeziory

Urzeckie Klimaty

1/M/26

Sobienie-Jeziory – miejscowość w południowo-wschodniej części Mazowsza, ok. 2 km od koryta Wisły. Jej historia sięga średniowiecza - pierwsze wzmianki o Sobieniach pojawiają się już w XIII wieku. W centrum miejscowości, po zachodniej stronie dawnego rynku, znajduje się klasycystyczny kościół parafialny pw. Wszystkich Świętych z początku XIX wieku. Okoliczne tereny tworzą typowy krajobraz nadwiślańskiego Urzeczka: rozległe sady wzdłuż doliny Wisły i jej licznych starorzeczy, pola uprawne i łąki na wyżej położonych terenach oraz niewielkie lasy rosnące na wydmach.

Na planie miejscowości zaznaczono punkty kontrolne (PK), którymi są charakterystyczne obiekty. Należy odnaleźć te miejsca i potwierdzić odpowiadając na pytania oraz przyporządkowując zdjęcia do tych obiektów.

Długość: 3,5 km
Liczba PK: 18

Opracowanie trasy: Andrzej Kaim i Izabella Kaim
Źródło mapy: Autorzy OpenStreetMap
Aktualność trasy: marzec 2026








Turystyczno-Rekreacyjna Impreza na Orientację (1/M/26)


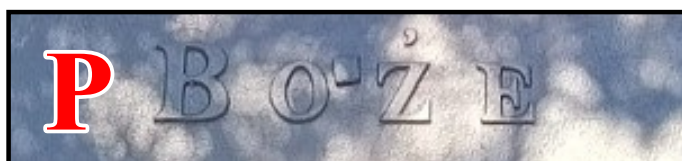


1.	<i>Wzgórze po wiatraku koźlaku z zachowanym wejściem do piwniczki.</i> Jaki inny obiekt znajduje się obok piwniczki?
2.	<i>Kapliczka przy skrzyżowaniu ul. Garwolińskiej i ul. Polnej.</i> Co nasze?
3.	<i>Przedszkole na ul. Garwolińskiej.</i> Gdzie zmarła osoba upamiętniona na ścianie przedszkola?
4.	<i>Krzyż na rynku.</i> Ile jest stelaży na doniczki przy krzyżu?
5.	<i>Instalacja z liter.</i> Na jaki napis składają się litery i owoc?
6.	<i>Instalacja składająca się z kul.</i> Z ilu kul składa się instalacja?
7.	<i>Tężnia solankowa.</i> Podaj napis z metalowego paska w górnej części tężni.
8.	<i>Pomnik pamięci poległych i pomordowanych Gminy Sobienie-Jeziory.</i> W którym roku powstał pomnik?
9.	<i>Figura Matki Bożej Niepokalanej z 1951 r.</i> Co przydeptuje Matka Boska?
10.	<i>Krzyż misyjny przy kościele.</i> Podaj najstarszy rok na krzyżu.
11.	<i>Kościół pod wezwaniem Wszystkich Świętych z 1806 roku.</i> Komu jest dedykowany kościół?
12.	<i>Ruiny starego młyna wodnego.</i> Ile jest zamurowanych okien na wschodniej ścianie budynku?
13.	<i>Krzyż na ul. Jaworowej.</i> Czyjej pamięci jest ufundowany krzyż?
14.	<i>Kapliczka na rogu ul. Piwonińskiej i bezimiennej drogi w kierunku ul. Jaworowej.</i> Z jakiego materiału zbudowana jest kapliczka?
15.	<i>Krzyż na rogu ul. Lipowej i ul. Szmaragdowej.</i> Z którego roku jest kapliczka?
16.	<i>Zniszczony cmentarz żydowski.</i> Podaj rok z charakterystycznej macewy z dzbanem (leży płasko na ziemi).
17.	<i>Cmentarz katolicki. Charakterystyczny ponad 100-letni nagrobek z figurą Matki Boskiej.</i> Ile lat żyła zmarła?
18.	<i>Cmentarz katolicki. Mogiła żołnierzy poległych w czasie II wojny światowej.</i> Ilu poległo kanonierów?

Turystyczno-Rekreacyjna Impreza na Orientację (1/M/26)



trino.pttk.pl



Odpowiedzi należy przesłać za pomocą formularza ze strony internetowej!

Zgodnie z Rozporządzeniem Parlamentu Europejskiego i Rady (UE) 2016/679 z dnia 27 kwietnia 2016 r. w sprawie ochrony osób fizycznych w związku z przetwarzaniem danych osobowych i w sprawie swobodnego przepływu takich danych oraz uchylenia dyrektywy 95/46/WE (ogólne rozporządzenie o ochronie danych, tzw. RODO), przesyłający wyraża zgodę na publikację na liście osób, które przebyły trasę TRInO.