



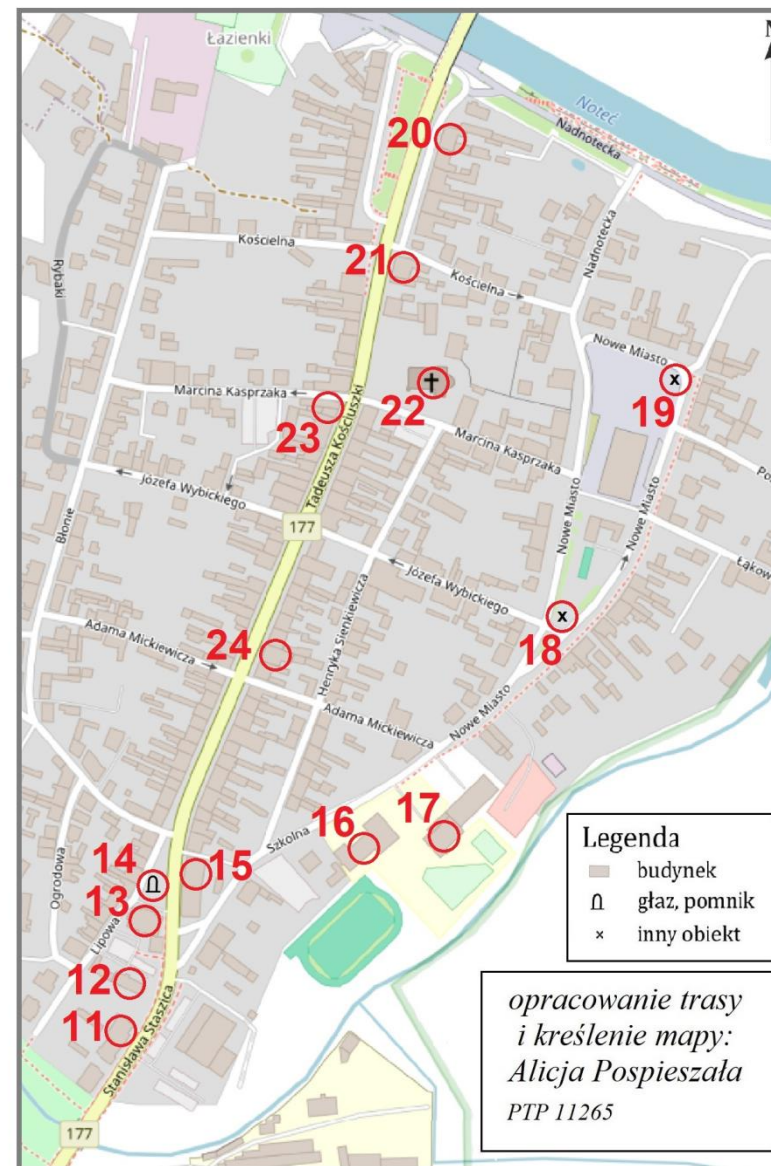
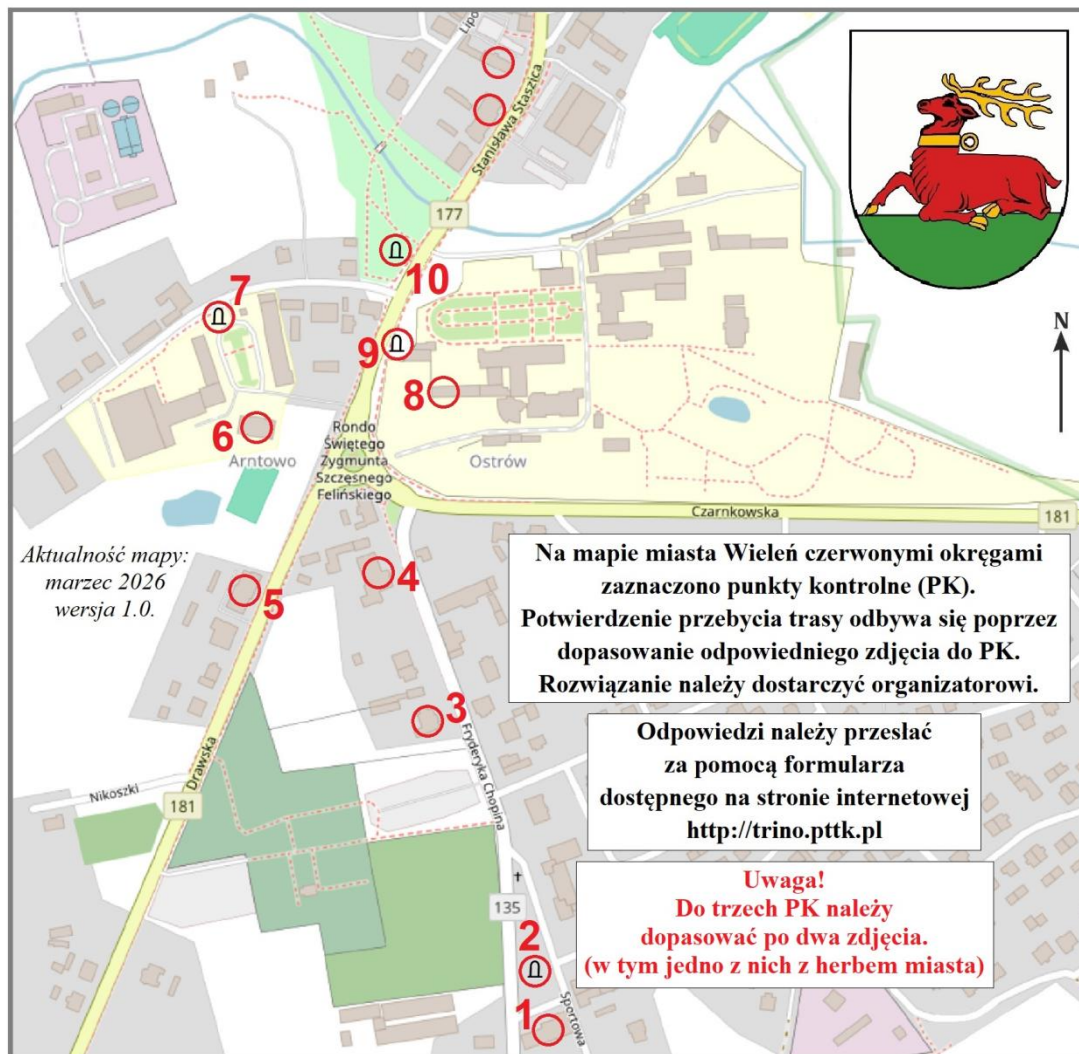
Wieleń

Tutaj jelen z Puszczy Noteckiej

5/P/26


Dł. trasy: 2,5 km

Liczba PK: 24



Źródło mapy: © autorzy OpenStreetMap


Wieleń - Tutaj jelen z Puszczy Noteckiej (5/P/26)



Wieleń - Tutaj jelen z Puszczy Noteckiej (5/P/26)



Wieleń - Tutaj jelen z Puszczy Noteckiej (5/P/26)



Wieleń

Tutaj jelen z Puszczy Noteckiej (5/P/26)

Wieleń – miejscowość w województwie Wielkopolskim, w powiecie czarnkowsko-trzcianeckim, położony nad rzeką Noteć. Dawniej rzeka stanowiła granicę polsko-niemiecką, południowa część należała do Polski, północna (*Filehne*) do Niemiec. Miało to miejsce aż do roku 1945. Te TRInO prowadzi uczestników imprezy po tzw. Wieleniu południowym.

Najciekawszym zabytkiem miasta jest wczesnobarokowy kościół Wniebowzięcia Matki Bożej i św. Michała Archanioła, wzniesiony w latach 1615-32z fundacji Zofii z Herburtów – wdowy po kasztelanie międzyrzeckim Janie Czarnkowskim.

Tuż przy kościele stoi dawna szachulcowa organistówka z poł. XIX w. Zachowało się także nieco kamienic eklektycznych (np. ul. Kościuszki 20, 23,47 i 52; Mickiewicza 10; Szkolna 3, pl. Powstańców Wlkp. 14) i secesyjnych z XIX/XX w. (najładniejsza a ok. 1900 r. przy ul. Staszica 7). Dawny Rynek to obecnie pl. Powstańców Wielkopolskich, świadectwem jego dawnego znaczenia jest wznoszący się po wsch. stronie budynek dawnego magistratu (nr 3). Zachowało się nieco pamiątek po czasach, gdy Wieleń był miastem powiatowym. Starostwo miało siedzibę, w stylowym budynku z 1895 r. przy ul. Chopina 9 (obecnie jest tam samorządowy Dom Pomocy Społecznej). Oraz Urząd Distrikt Amt (Urząd Okręgowy) przy ul. Chopina 7, dziś działa tam przychodnia lekarska; jest to budynek z charakterystycznym szachulcowym szczytem. Dziś Urząd Miejski zajmuje gmach dawnego sądu grodzkiego z 2 poł. XIX w. Z tyłu zachował się wysoki, ale wąski budynek dawnego więzienia z tego samego czasu. W sąsiedztwie stoi ładnie odnowiony budynek poczty cesarskiej z końca XIX w. Na uwagę zasługuje też okazała szkoła z 1908 r. w stylu neogotyckim przy ul. Szkolnej 4 oraz Sala gimnastyczna z wieżą pożarową, która mieściła pod swym dachem dzieci wszystkich społeczności wyznania Wielenia: katolików, ewangelików i wyznania mojżeszowego. Pamiątką po minionych czasach, iż nie tylko byli tu mieszkańcy wyznania katolickiego jest tablica z rysunkiem zboru ewangelickiego i płytki czarne na białym podłożu wyznaczające zarys stojącej świątyni – na placu Nowe Miasto. Po ulicach Wielenia razem z katolikami i protestantami chodzili również ludzie wyznania mojżeszowego, mieli swą synagogę i kirkut. Dziś nie ma po nich żadnego śladu prócz małego pomnika – kamienia z tabliczką na dawnym cmentarzu żydowskim, tj. przy ul. Jaryńskiej. Nieopodal na tzw. Arndtowo wznosi się dworek z 2 poł. XIX w., ładnie odnowiony mieści się w nim Liceum. Na terenie dawnego przedmieścia Ostrów wznosi się imponujący kompleks zabudowań największego w Wielkopolsce domów pomocy społecznej, to dawne pedagogium. Budynek przy ul. Drawska 2, to dawny Komisariat policji powiatowej z mieszkaniami dla policjantów. W rozwidleniu ulic Sportowej i Dworcowej stoi odnowiony w 1998 r. dom bractwa strzeleckiego tzw. kurkowego z ok. 1850 r. (obecnie ośrodek kultury). Wieleń miał dawniej dwie stacje kolejowe, pñ. na wybudowanej w 1851 r. linii Berlin-Bydgoszcz i pñd. na uruchomionej w 1896 r. linii Inowrocław-Krzyż (od 1993 r. jest ona nieczynna).

Źródło: Paweł Anders, Władysław Kusiak „Puszcza Notecka”